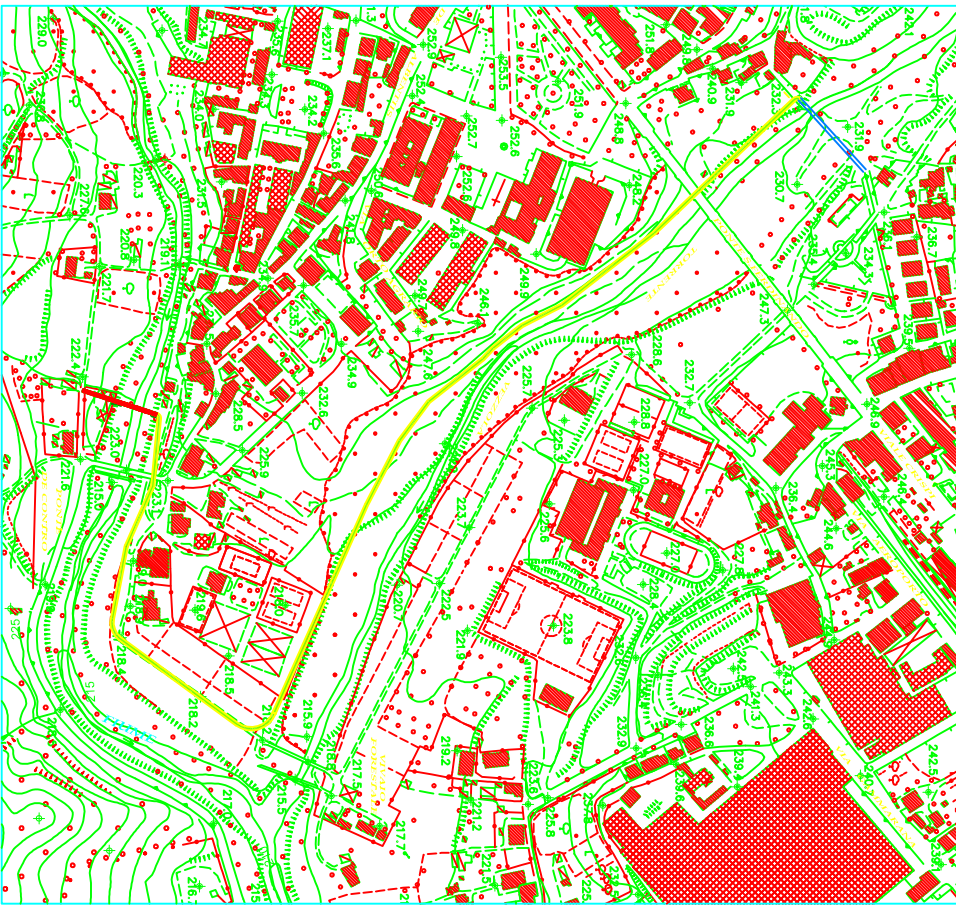
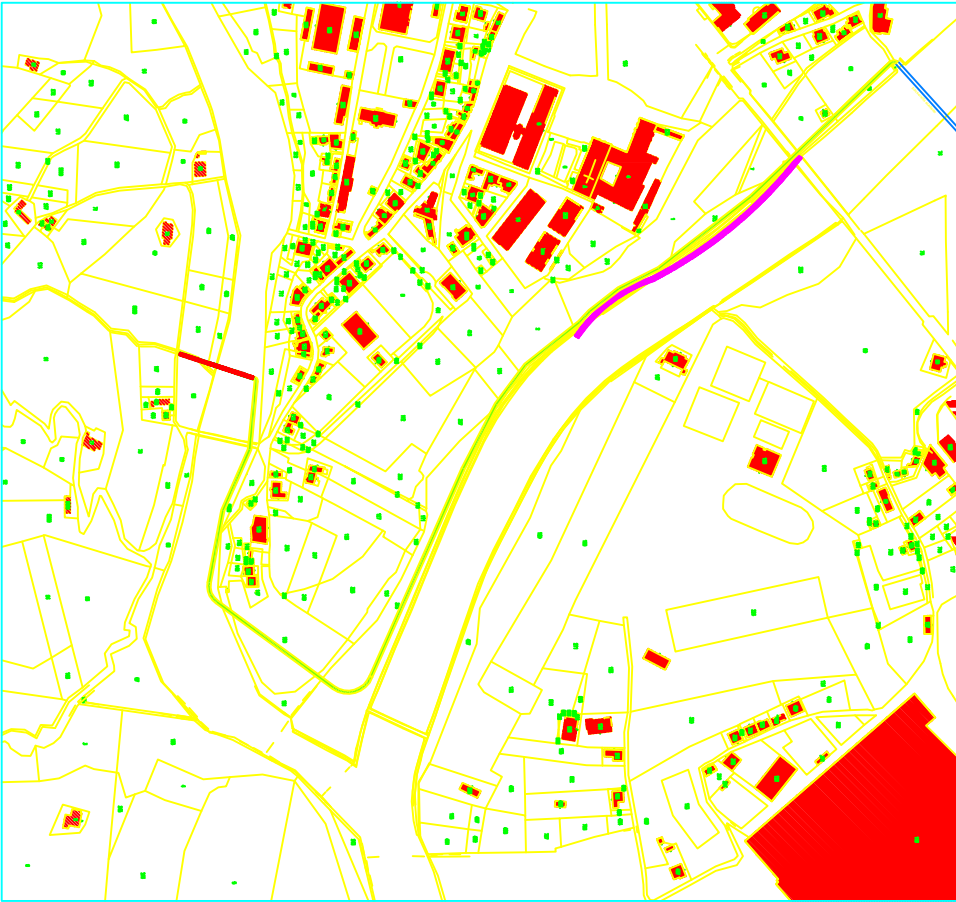


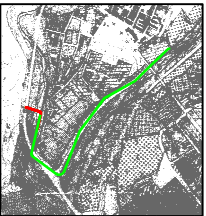
AEROFOTOGRAMMETRICO SCALA 1:1.000 COMUNE DI TERAMO



PLANIMETRIA CATASTALE SCALA 1:1.000 COMUNE DI TERAMO FGL. 63B-63C-70 -74-93



striscia di P.R.G.  
scala 1:5000



<b>COMUNE DI TERAMO</b> PROVINCIA DI TERAMO		
PRODOTTORE DEL COLLEGAMENTO DELLE PERTE E DEL CONTORELLI PERIURBANI (ART. 11, COMMA 1, LETT. A) DEL D.L. 112/03	<b>TAVOLA</b> <b>1</b>	
<b>PROGETTO</b> <b>PLANIMETRIA GENERALE</b>	1:1.000 1:500	
AMBITO DI INTERVENTO: <b>STRISCIA DI P.R.G.</b>		
COMMITTENTE: AMMINISTRAZIONE COMUNALE DI TERAMO	SERVIZIO: P. 112	
<b>IL PROGETTISTA</b> Ing. Leonardo Ferraro (C.C.I.)	<b>IL RESPONSABILE DEL PROCEDIMENTO</b>	
Ing. Nando Neri	<b>PROGETTO ESECUTIVO</b>	
<small>           DIREZIONE REGIONALE DEL TERRITORIO E DEL PAESAGGIO            REGIONE ABRUZZO - VIALE DELL'INDUSTRIA, 101 - 66100 TERAMO (TE)         </small>		