

LE VIE VERDI TERAMANE

il capoluogo aprutino crocevia di una rete ciclopedonale

(un contributo del *Coordinamento Ciclabili Abruzzo Teramano*: www.abruzzoinbici.it)

Premessa: Ovunque nel mondo e nell'Italia del nord si stanno realizzando nuovi percorsi ciclopedonali o si stanno valorizzando le vie minori esistenti dedicandole alla mobilità sostenibile con notevoli vantaggi per l'ambiente, la salute (favorita anche dall'attività fisica), per la qualità della vita, oltre che sociale ed economica. Giova ricordare che in Trentino nel solo 2009 le piste ciclabili hanno generato un indotto pari a 82 milioni di euro!

Teramo, è da sempre il naturale baricentro di una rete di percorsi verdi, in buona parte già esistenti, che meritano di essere valorizzati e completati, per una fruizione sia pedonale che ciclabile, per andare a lavoro, a scuola, fare acquisti ma anche per un efficace uso per lo svago, lo sport e per l'indotto generato dalla valorizzazione e attrattività turistica del nostro territorio.

Vengono di seguito proposti quattro itinerari:

1) La Via Cecilia, 2) La Via Mariana, 3) La Via dei mulini, 4) la Via dei borghi.

1) LA VIA CECILIA, un asse cicloturistico Tirreno-Adriatico da Giulianova a Roma, sulle tracce dell'antica consolare romana.

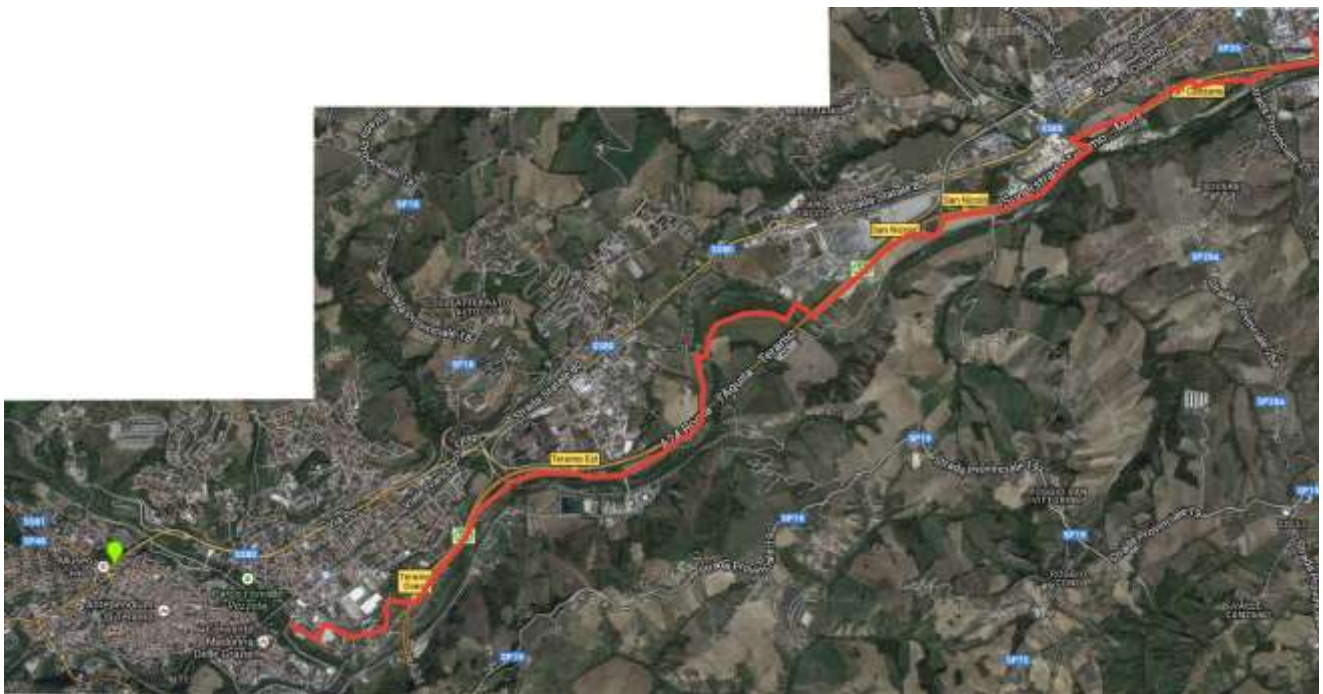
a) La Via Cecilia da Teramo verso valle: si tratta di realizzare la tanto attesa *Teramo-mare ciclabile* valorizzando alcuni percorsi secondari esistenti.

Per una descrizione dettagliata vedi: www.abruzzoinbici.it/teramomare/foto0bis.htm

Lunghezza Teramo –Giulianova: km 25.
Nel Comune di Teramo, il tratto Teramo-zona industriale Sant'Atto è di **km 9**.



(Esiste il Piano d'Area della Val Tordino redatto dalla precedente legislatura della Provincia di Teramo che attende di essere attuato)



La mappa della **Via Cecilia** nel tratto da Teramo al Nucleo industriale di Sant'Atto

b) La Via Cecilia da Teramo verso Montorio al Vomano:

Lunghezza Teramo Montorio km 15.

Nel Comune di Teramo il tratto da realizzare è da Teramo fino al bivio di Frondarola pari a **km 4** (poi si prosegue lungo l'esistente strada declassificata Frondarola-Collevecchio)

Occorre ottenere il finanziamento per il progetto già presentato dal Comune di Teramo alla Regione Abruzzo per la ciclopedonale nel tratto tra l'area archeologica di Ponte Messato (Cona) e il bivio di Frondarola.

Dal bivio di Frondarola si proseguirà verso Montorio al Vomano sfruttando il tracciato dell'ex statale, nel tratto tra il bivio di Frondarola e Collevecchio.

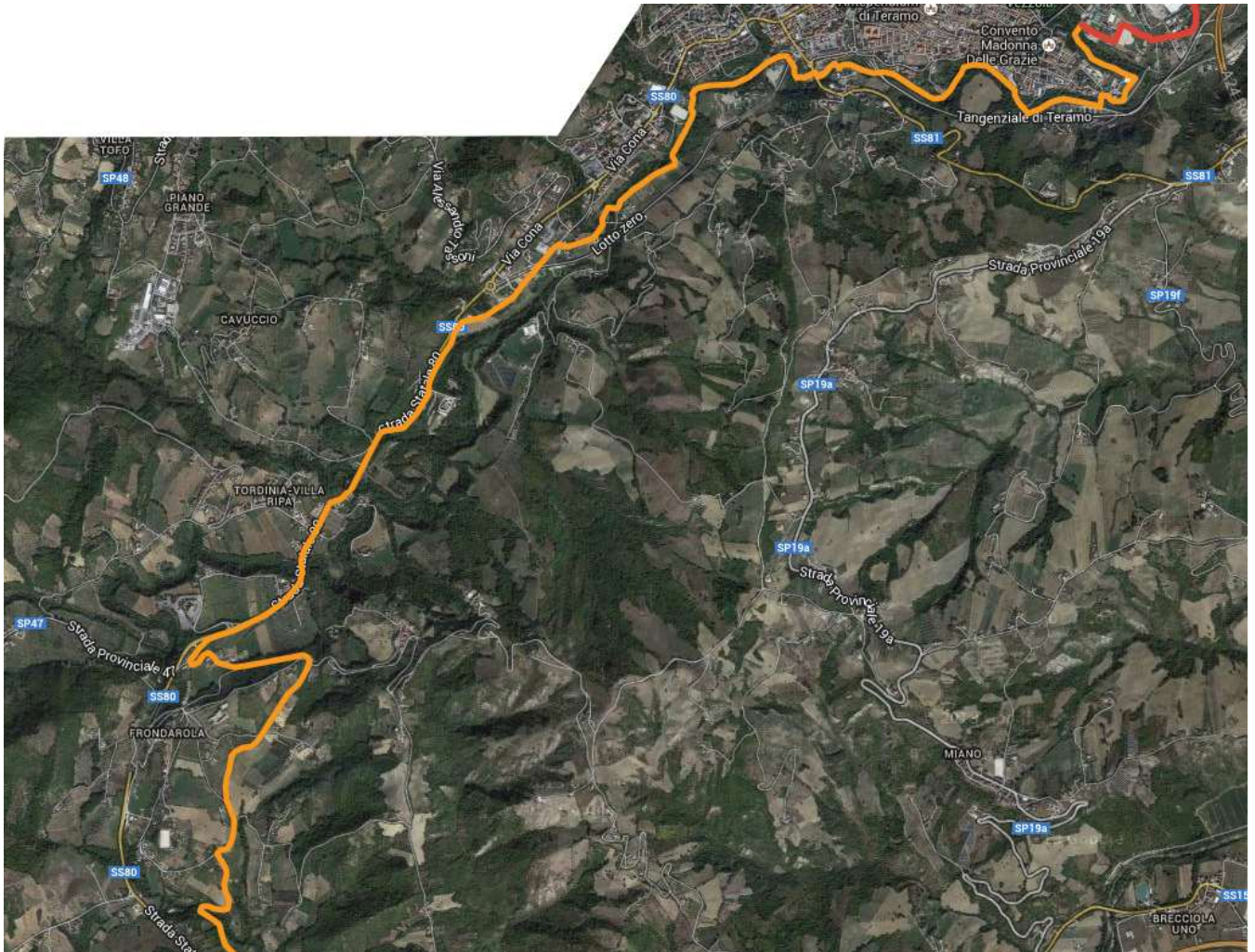
Il percorso va a unire, dal punto di vista ciclopedonale, Teramo con le frazioni di Villa Tordinia e Frondarola.

Da Montorio al Vomano si prosegue lungo l'esistente *Via Maestra del Parco*:

www.abruzzoinbici.it/via_cecilia/via_cecilia_1.htm



Un tratto della strada secondaria esistente (ex statale oggi declassificata e passata all'amministrazione comunale di Teramo) tra Frondarola e Collevecchio, a traffico pressoché nullo, da valorizzare a fini cicloturistici



La mappa della **Via Cecilia** nel tratto Teramo-Collevecchio

2) AI CONFINI DEL REGNO o Via mariana:

l'antica strada Teramo-Campoli-Civitella del Tronto

Lunghezza totale km 20. Nel Comune di Teramo, il tratto Teramo-Villa Rupo è di **km 5**

Per le foto, la mappa e la descrizione dettagliata vedi: www.abruzzoinbici.it/civitella-teramo

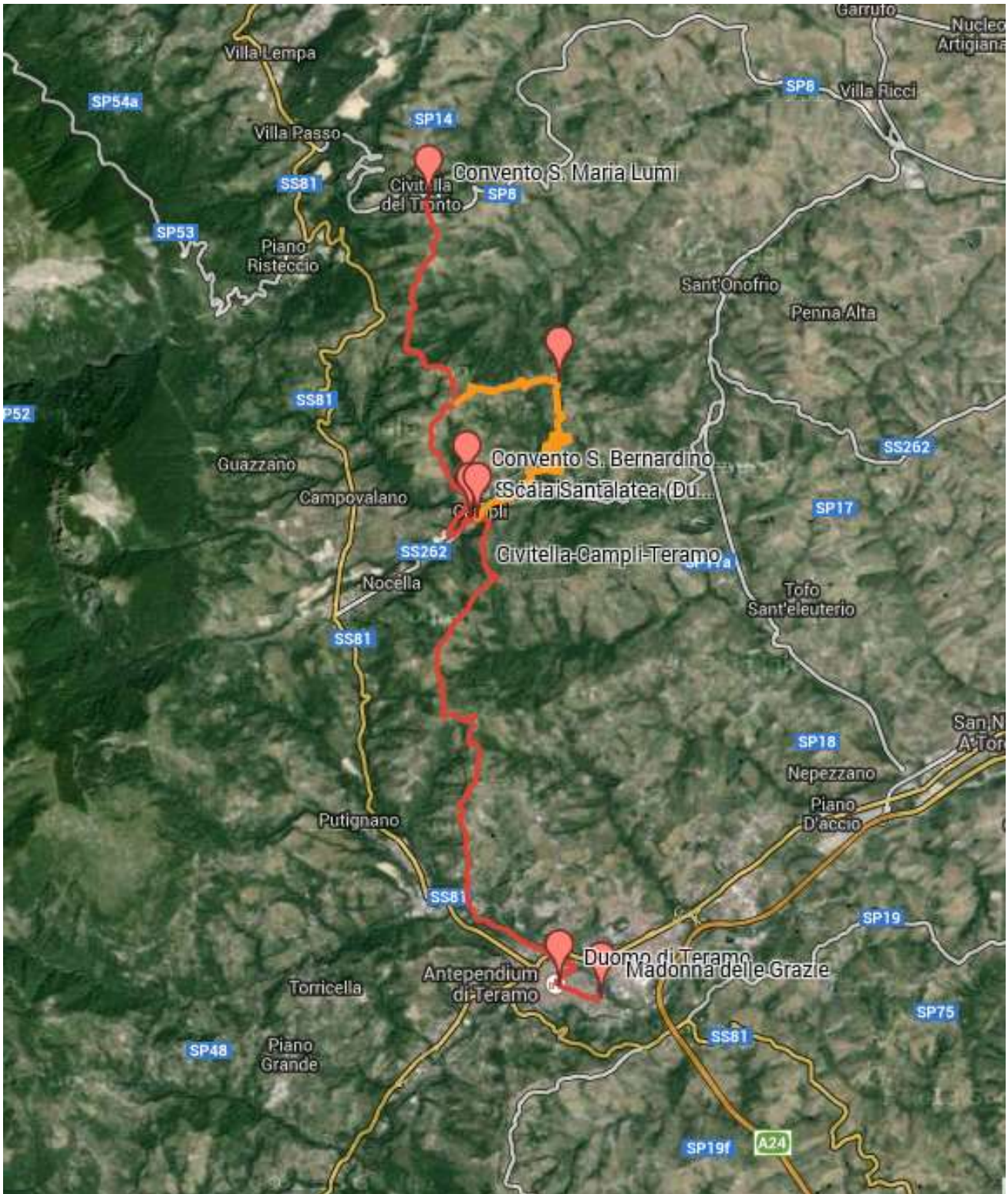
Il percorso ha molte valenze: paesaggistica, storica, culturale e religiosa. Era l'antico tracciato che collegava Teramo con i confini del Regno. Presenta delle viste panoramiche straordinarie verso la catena del Gran Sasso, dei Monti Gemelli, il mare Adriatico e la catena dei Sibillini.

Il Comune di Teramo dovrebbe realizzare una passerella ciclopedonale, sotto Scapriano (nelle adiacenze dell'antico Ponte degli Stucchi, vedi foto a lato).

Su questo percorso viene organizzata, ogni anno nel mese di maggio (nel giorno della festa della mamma), una passeggiata molto partecipata, che nel



2014 giungerà alla 4° edizione.



La mappa del percorso Civitella del Tronto-Campoli-Teramo



Il santuario della Madonna delle Grazie, uno dei cinque santuari che si incontrano lungo il tracciato



Un tratto del percorso, tra Campi e Teramo, durante una delle precedenti edizioni della camminata che si svolge ogni anno nel mese di maggio

3) LA VIA DEI MULINI: **la risalita del Tordino da Teramo a Travazzano e in futuro fino ai Monti e Parco della Laga**

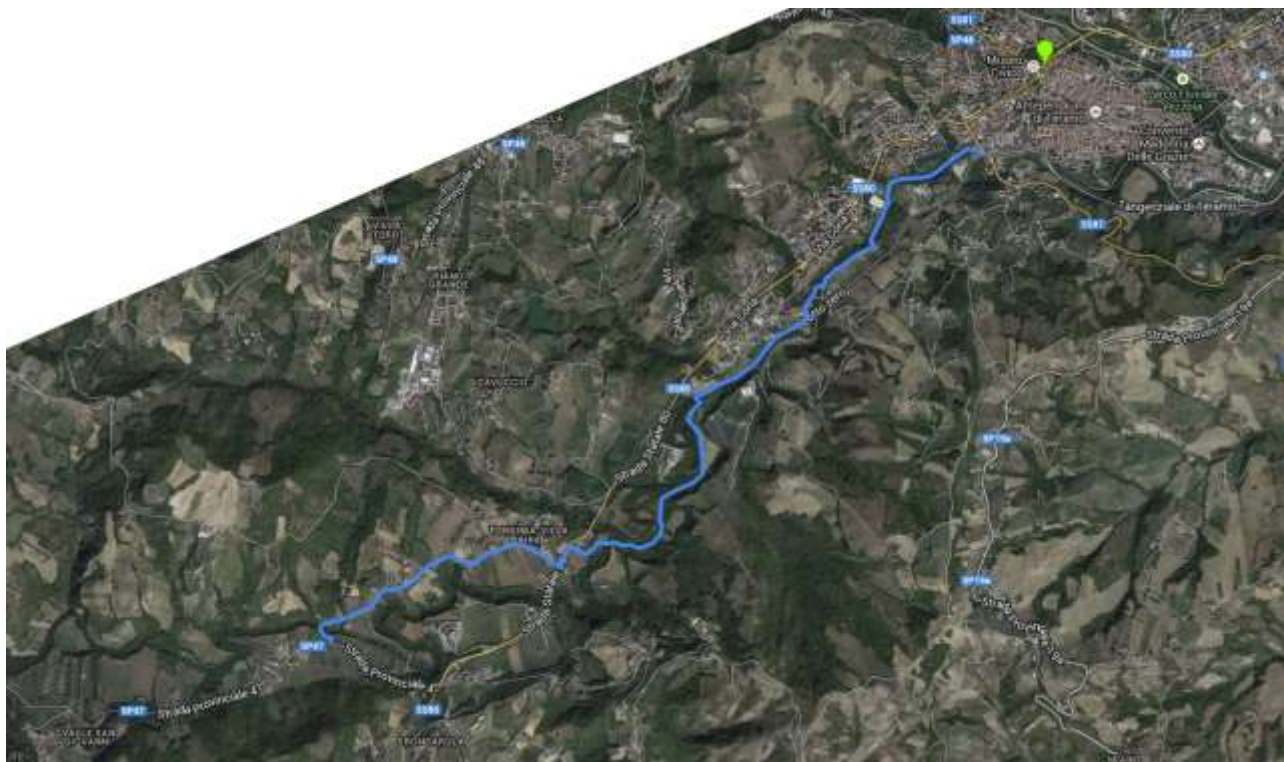
Lunghezza totale km 20.

Nel Comune di Teramo, il tratto che al momento si propone è da Teramo a Travazzano: **km 5**

Occorre prolungare il percorso ciclopedonale sul lungofiume Tordino - che al momento s'interrompe in prossimità del Parco archeologico della Cona - per ricollegarlo con il tratto di sentiero esistente nel comune di Cortino, mettendo così in comunicazione Teramo con i Monti della Laga.

In una prima fase si potrebbe raggiungere Travazzano semplicemente realizzando un tratto di percorso, lungo nelle adiacenze del Tordino, tra la zona degli scavi della Cona e Villa Tordinia. Si può quindi proseguire lungo la strada secondaria esistente tra Villa Tordinia e Travazzano costeggiando anche l'abitato di Villa Ripa e l'antica chiesa di Santa Maria di Ponte a Porto.

Il percorso fluviale Teramo-Monti della Laga si caratterizza per la presenza di numerosi mulini, oltre che per il pressoché incontaminato ambiente fluviale del Tordino.



La mappa del tratto da Teramo a Travazzano



Un tratto della ciclopedonale esistente nella zona della Cona a Teramo



La tabella informativa presente lungo il sentiero del Tordinone in prossimità del mulino di Casanova (Cortino)



Uno delle passerelle pedonali esistenti lungo il sentiero del Tordino nella zona di Casanova (Cortino)

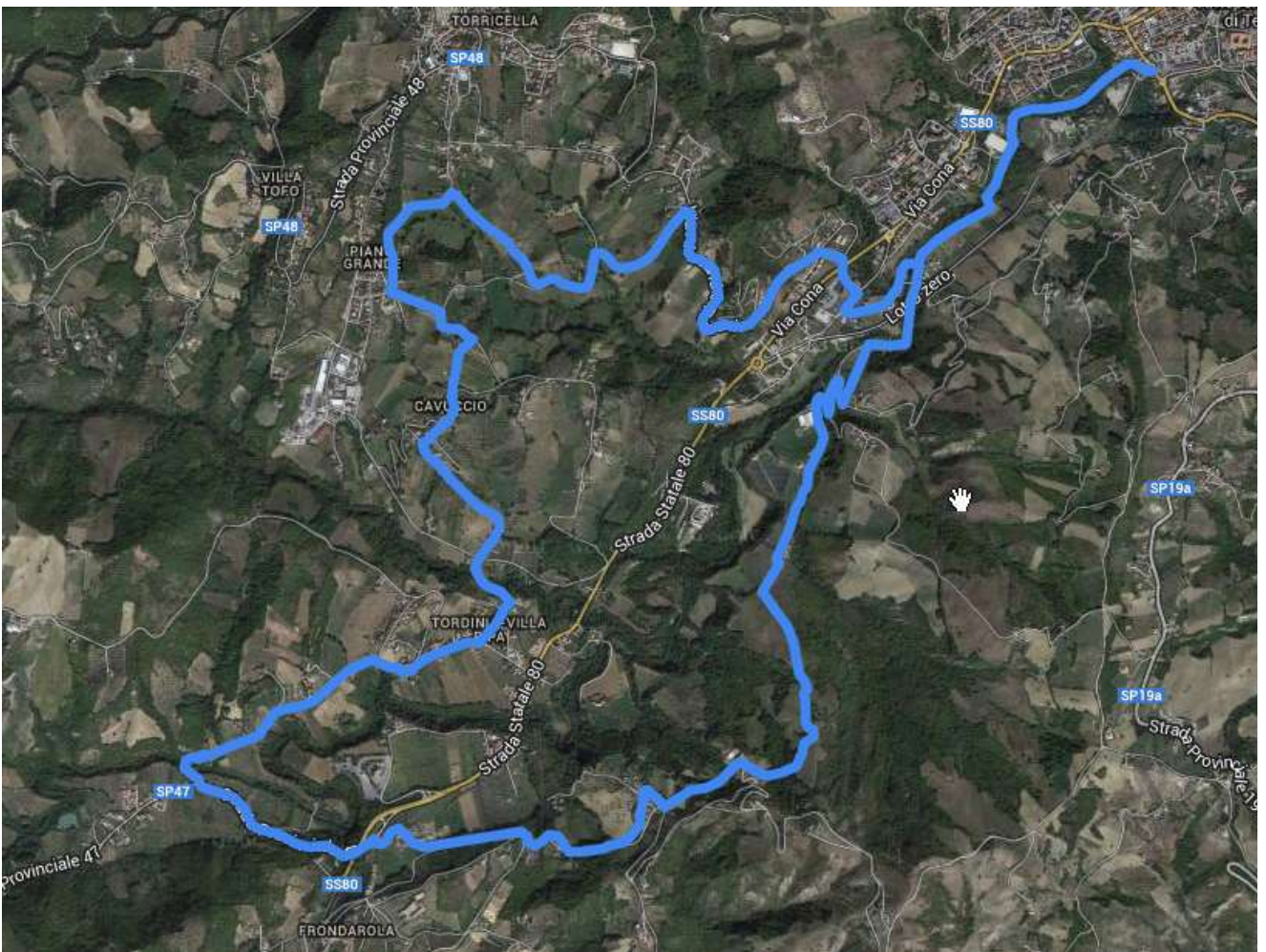
4) LA VIA DEI BORGHI

Lunghezza totale 15 km.
Il percorso è in buona parte ricadente nel Comune di Teramo.

È un tracciato ad anello intorno alla città di Teramo, che collega tra loro diversi paesi e borghi come Torricella Sicura, Piano Grande, Cavuccio, Villa Ripa, Frondarola, Rocciano.

Qui la descrizione dettagliata:
www.abruzzoinbici.it/anello/La_Via_dei_Borghi_descrizione.pdf





La mappa della Via dei borghi



La Via dei borghi a Villa Ripa



La Via dei borghi nei pressi di Travazzano



La Via dei borghi in uno dei cartelli informativi collocati da associazioni locali